

Утверждена

Постановление Администрации Партизанского городского округа
(наименование документа об утверждении, включая наименования

Приморского края

органов государственной власти или органов местного

самоуправления, принявших решение об утверждении схемы

или подписавших соглашение о перераспределении земельных участков)

от 30.11.23

№ 1850-па

**Схема расположения земельного участка или земельных участков
на кадастровом плане территории**

Условный номер земельного участка

(указывается в случае, если предусматривается образование двух и более земельных участков)

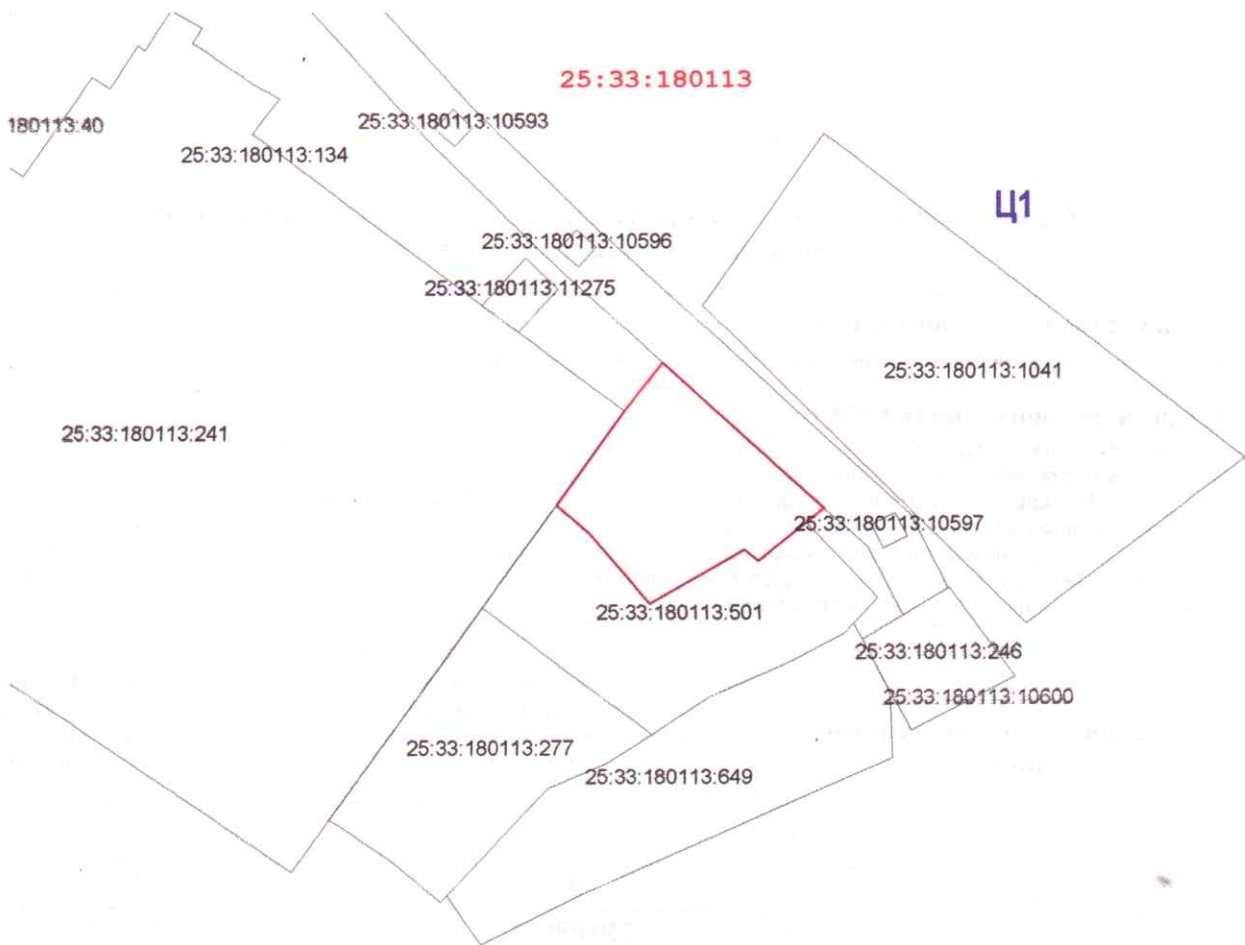
Площадь земельного участка 574 м²

(указывается проектная площадь образуемого земельного участка, вычисленная с использованием технологических и программных средств, в том числе размещенных на официальном сайте федерального органа исполнительной власти, уполномоченного Правительством Российской Федерации на осуществление государственного кадастрового учета, государственной регистрации прав, ведение Единого государственного реестра недвижимости и предоставление сведений, содержащихся в Едином государственном реестре недвижимости, в информационно-телекоммуникационной сети "Интернет" (далее - официальный сайт), с округлением до 1 квадратного метра. Указанное значение площади земельного участка может быть уточнено при проведении кадастровых работ не более чем на десять процентов)

Обозначение характерных точек границ	Координаты, м	
	(указываются в случае подготовки схемы расположения земельного участка с использованием технологических и программных средств, в том числе размещенных на официальном сайте. Значения координат, полученные с использованием указанных технологических и программных средств, указываются с округлением до 0,01 метра)	
	X	Y
1	2	3
1	359499.32	2251626.30
2	359494.22	2251619.90
3	359495.70	2251618.09
4	359488.60	2251605.52
5	359497.77	2251597.63
6	359501.67	2251593.22
7	359514.12	2251602.24
8	359520.53	2251607.32
9	359514.30	2251614.18
10	359501.30	2251628.64
1	359499.32	2251626.30

Адрес (Местоположение)







примерно в 45 метрах по направлению на юго-запад относительно ориентира – здания, расположенного за пределами границ земельного участка. Почтовый адрес ориентира: Российская Федерация, Приморский край, Партизанский городской округ, г.Партизанск, ул. Ленинская, дом 24В.



Система координат МСК 25, зона 2

Масштаб 1:1000

Условные обозначения:

- | | |
|---|--|
|  | - граница и кадастровый номер земельного участка, по сведениям ЕГРН |
|  | - контур здания, по сведениям ЕГРН |
|  | - участок (68 кв.м), обеспечивающий доступ к образованному земельному участку |
|  | - ЗОУИТ (территория подтопления) |
|  | - граница кадастрового квартала |
|  | - граница образуемого участка |
| Ц1 | - обозначение территориальной зоны |
| 25:33:180113 | - обозначение кадастрового квартала |